

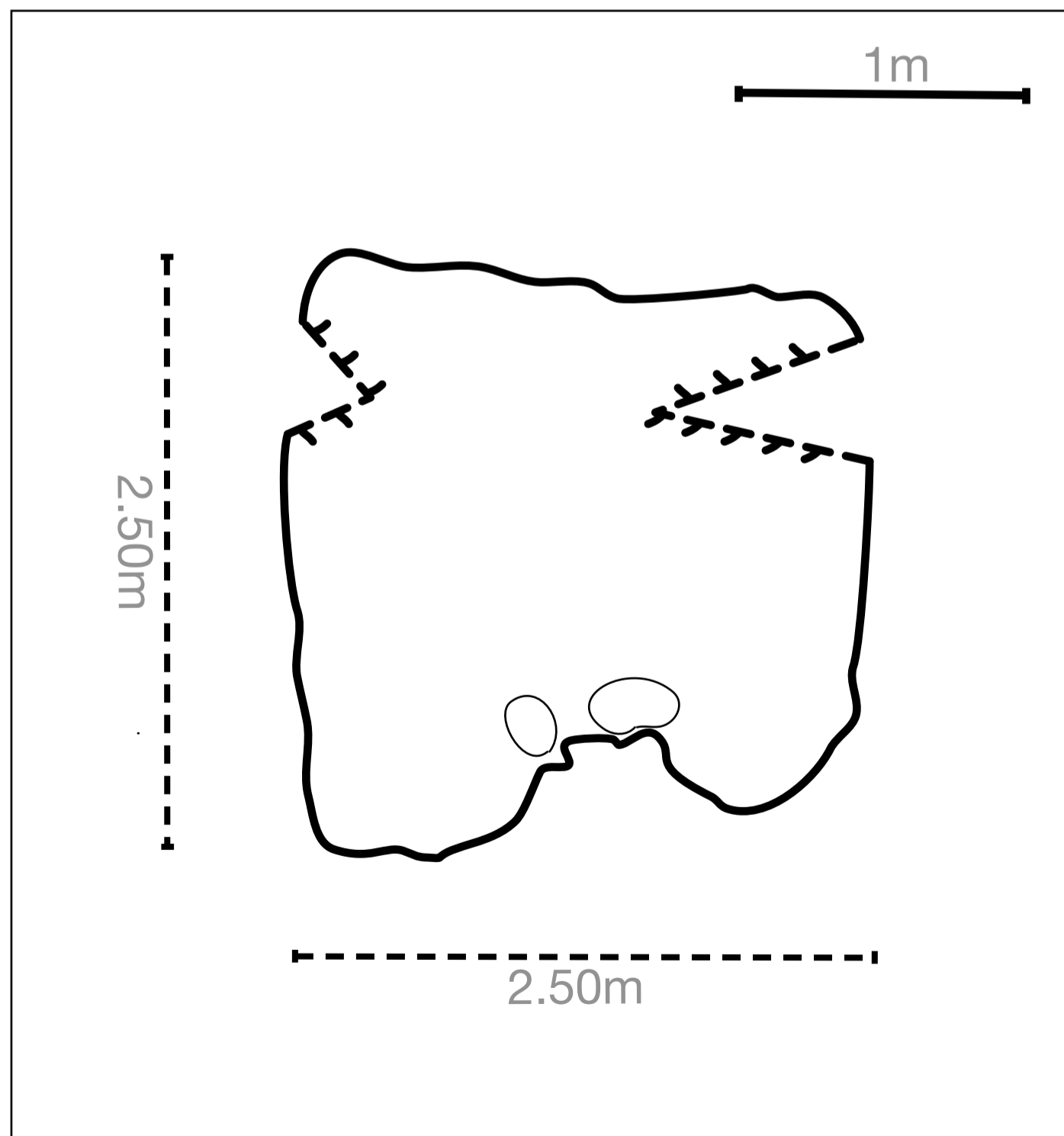
# Grottbergetin kivenalus, Siuntio

Havainnoija: Jari Arkko 20/3/2021

Kartta: Jari Arkko 21/3/2021

Luolan muodot ja suunnat summittaisia. Luolan pituus kartoittajan mielestä 2.5 metriä.

Grottbergetin kivenalus  
N 60.164405 E 24.145020



## Merkintöjen selitykset

(UIS 1999 standardi + joitakin parannuksia)



luolakäytäviä



luolakäytäviä eri tasoilla



pudotus, vettä luolassa



vaaranmerkki, uloskäynti



luolakäytävä ja maan muotoja  
(kallio tai halkeama ulkona)



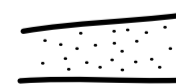
kammio, kivi ja mittauspiste



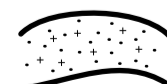
kuoppa alas



kuoppa ylös, auki maan pinnalle



maata tai hiekkaa



orgaanista materiaalia



puu