

Antinmäen Hohteen kellari ja paja, Perniö

Havainnoija: Jari Arkko 10/10/2020


Kartta: Jari Arkko 12/10/2020

Kellari


N 60.216593 E 23.198644

Merkintöjen selitykset

(UIS 1999 standardi + joitakin parannuksia)



luolakäytäviä



luolakäytäviä eri tasoilla



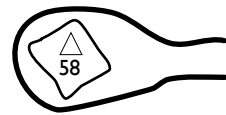
pudotus, vettä luolassa



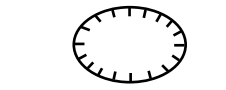
vaaranmerkki, uloskäynti



luolakäytävä ja maan muotoja
(kallio tai halkeama ulkona)



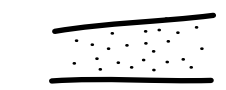
kammio, kivi ja mittauspiste



kuoppa alas




kuoppa ylös, auki maan pinnalle



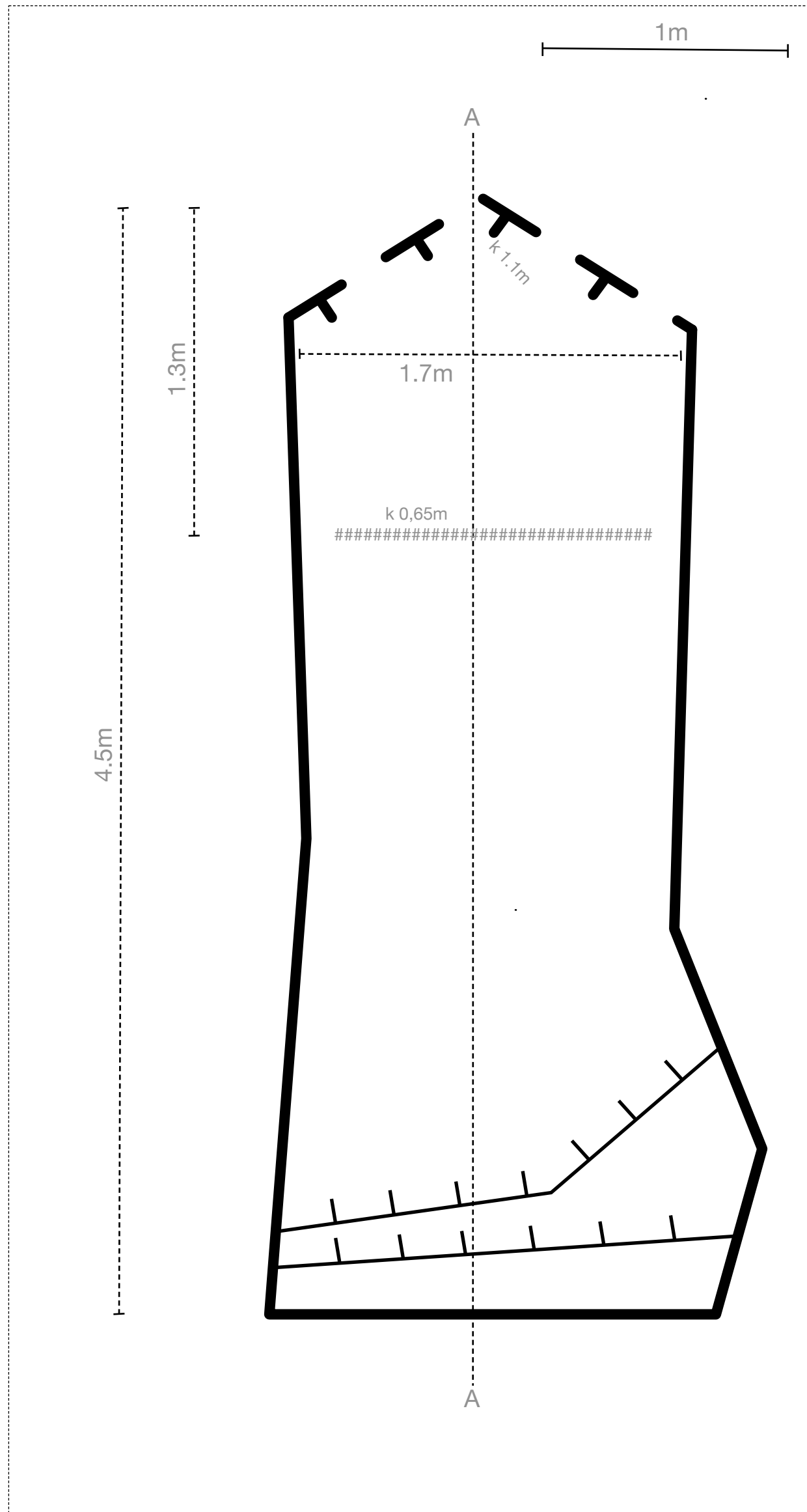
maata tai hiekkaa



orgaanista materiaalia



korkeus, katon muodon muutos



Sivuleikkaus A-A

