

Paimion Kukonharjanmäen kivenalusluolanen 1

Havainnoijat:

Jari Arkko ja Ralf Strandell 18/7/2020

Kartta:


Jari Arkko 19/7/2020

Merkintöjen selitykset

(UIS 1999 standardi + joitakin parannuksia)



luolakäytäviä



luolakäytäviä eri tasoilla




pudotus, vettä luolassa



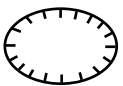
vaaranmerkki, uloskäynti



luolakäytävä ja maan muotoja
(kallio tai halkeama ulkona)



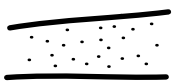
kammio, kivi ja mittauspiste



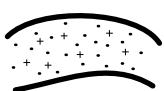
kuoppa alas



kuoppa ylös, auki maan pinnalle

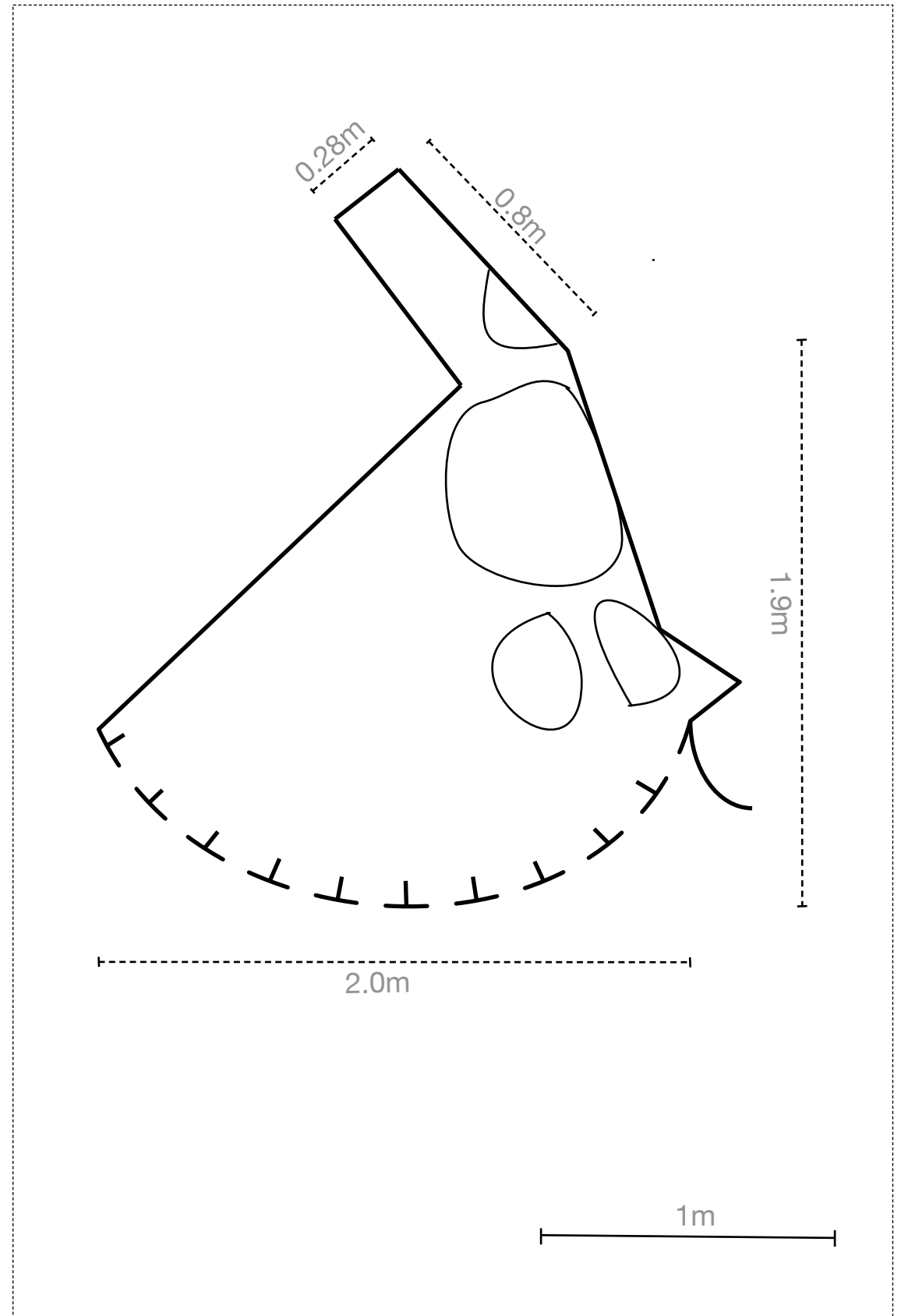


maata tai hiekkaa



orgaanista materiaalia

Kukonharjanmäen kivenalusluolanen 1
N 60.455868 E 22.838593



Pituus on tällaiselle luolalle vaikea määritellä. Kartoittajan mielipid on, että pisin reitti (1.9m+0.8m) on ehkä se oikea pituusmääre. Eli 2.7m.