

Paimion Kukonharjanmäen lippaluolanen

Havainnoijat:


Jari Arkko ja Ralf Strandell 18/7/2020

Kartta:


Jari Arkko 20/7/2020

Merkintöjen selitykset

(UIS 1999 standardi + joitakin parannuksia)



luolakäytäviä



luolakäytäviä eri tasoilla




pudotus, vettä luolassa



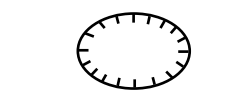
vaaranmerkki, uloskäynti



luolakäytävä ja maan muotoja
(kallio tai halkeama ulkona)



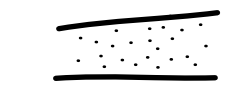
kammio, kivi ja mittauspiste



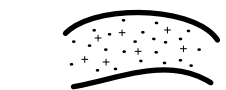
kuoppa alas



kuoppa ylös, auki maan pinnalle

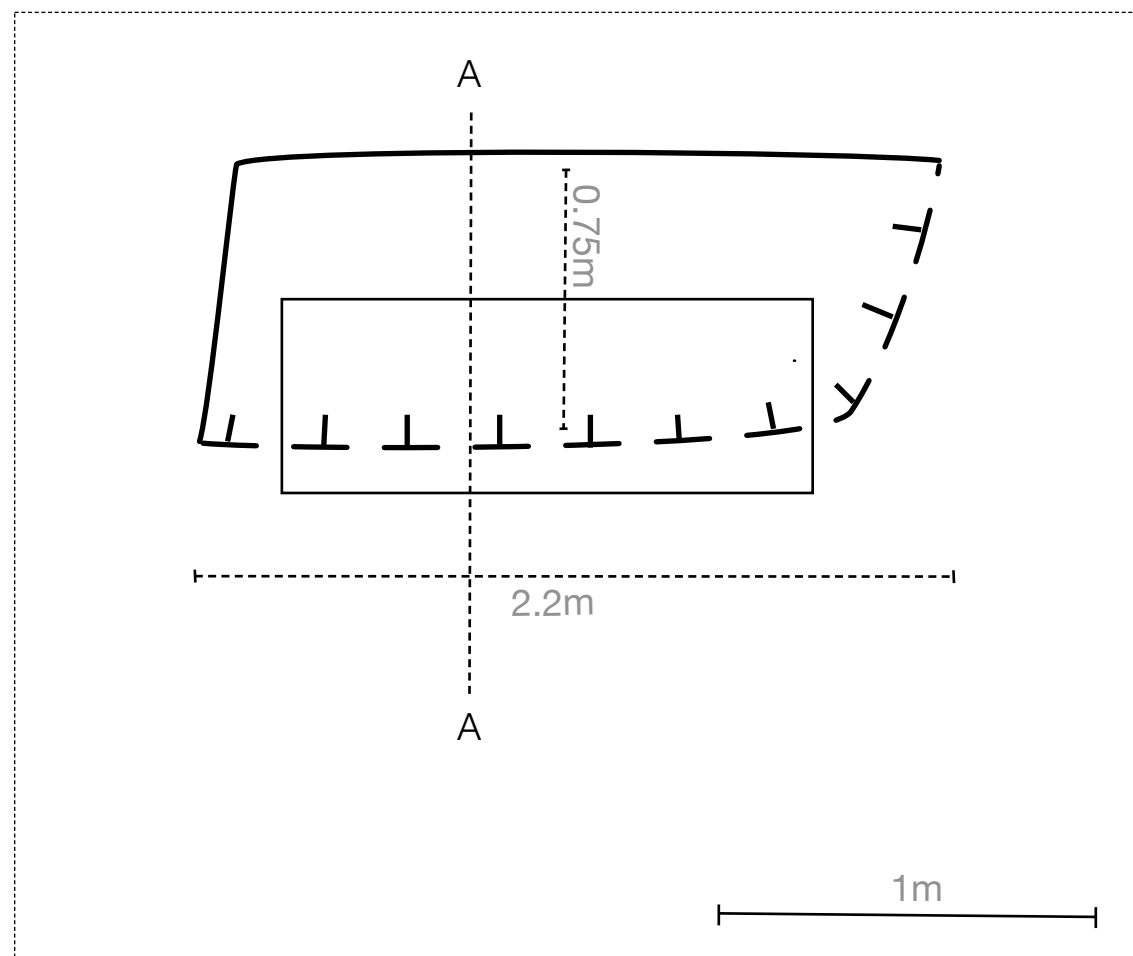


maata tai hiekkaa

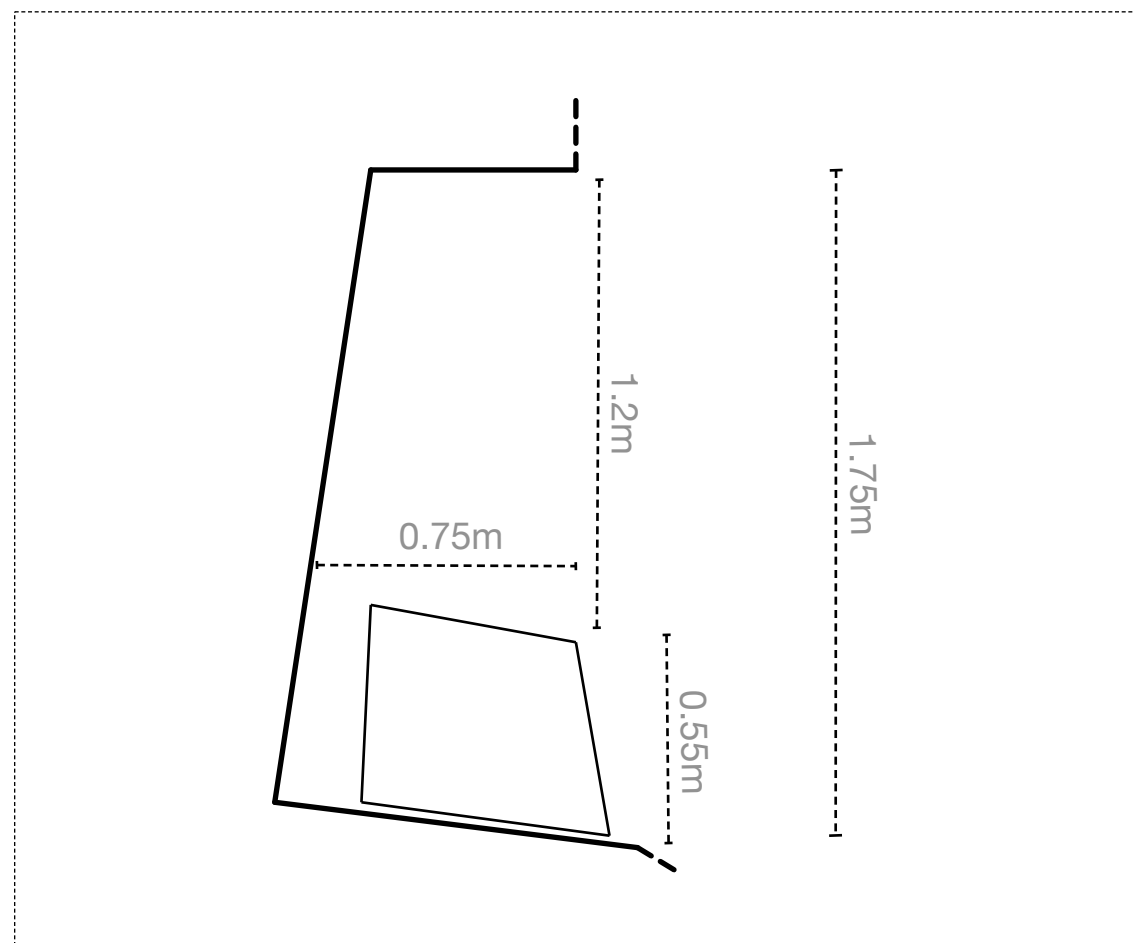


orgaanista materiaalia

Kukonharjanmäen lippaluolanen
N 60.450479 E 22.838427 (ei tarkka)



Poikkileikkaus A-A



Pituus on lippaluolalle vaikea
määrittellä. Kartoittajan mielipide
on, että leveys (2.2m) on ehkä se
oikea pituusmääre.