

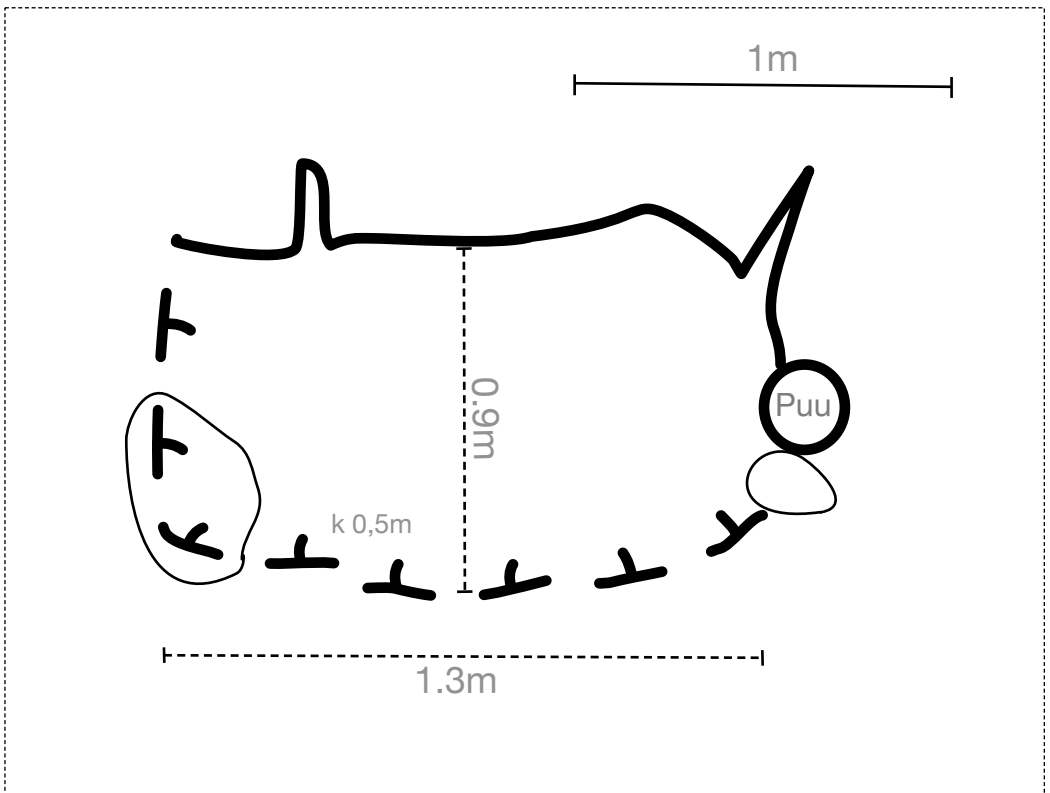
# Kauniaisten Stockmannin luola #6

Havainnoija: Jari Arkko 28/3/2020

Kartta: Jari Arkko 31/3/2021

Stockmannin luola #6

N 60.217069 E 24.696579




## Merkintöjen selitykset


(UIS 1999 standardi + joitakin parannuksia)



luolakäytäviä



luolakäytäviä eri tasoilla




pudotus, vettä luolassa



vaaranmerkki, uloskäynti



luolakäytävä ja maan muotoja  
(kallio tai halkeama ulkona)



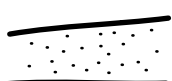
kammio, kivi ja mittauspiste



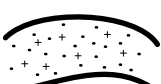
kuoppa alas



kuoppa ylös, auki maan pinnalle



maata tai hiekkaa



orgaanista materiaalia